


EXPLOITATION :  
GAEC DU MOUZON

COMMUNE :  
52150 VAUDRECOURT

Bâtiments du site de VAUDRECOURT (52)





















PLAN REALISE PAR  
Chambre d'Agriculture de Haute Marne

	PLAN DE MASSE
	Echelle 1/500
	Date : 03/04/2020












REFERENCES CADASTRALES:

COMMUNE : VAUDRECOURT (52)  
Section ZB, parcelles n°26-3-30

LEGENDE:

-  Aires pailées
-  Aires racées
-  Aire d'exercice extérieure
-  Stockage des effluents
-  Aire de transfert
-  Stockage des fourrages
-  Stockage de céréales
-  Silos
-  Bloc traite
-  Autres bâtiments de l'exploitation
-  Stockages dangereux (Huiles, Flouï, produits phytosanitaires...)
-  Zone ATEX
-  Tiers
-  Habitation exploitant ou parents anc. exploit.
-  Autres bâtiments extérieurs à l'exploitation
-  Borne incendie
-  Compteur d'eau
-  Extincteurs
-  Compteur EDF
-  Zonage PLU

Réseaux:

-  EP - Eaux de pluie
-  EB - Eaux blanches
-  EV - Eaux vertes
-  JUS - Jus de silo
-  Purin - Purin
-  Lisier - Lisier
-  EBv - Eaux Brunnes
-  EPot - Eau potable
-  EDF BT - Electricité
-  HW - Réseau de chaleur
-  GAS - Biogaz

